

Popolazione senza sportello e a rischio



674mila persone

risiedono in comuni che non registrano la presenza di alcuna banca; 97mila persone in più negli ultimi 12 mesi



il 63% delle quali

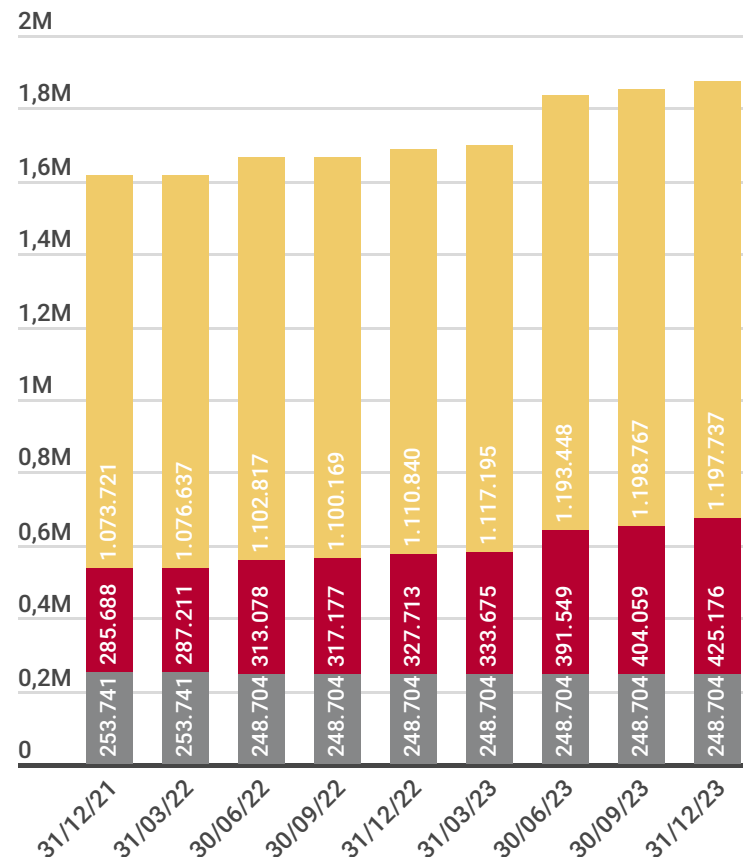
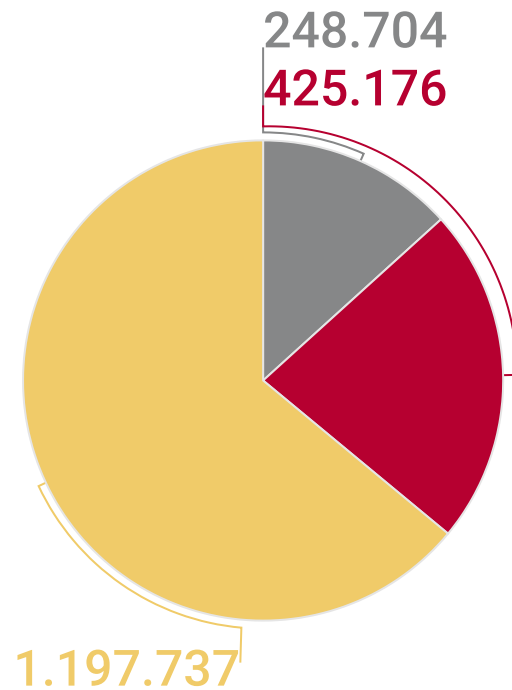
è stato privato dell'accesso agli sportelli bancari dal 2015 ad oggi



1 milione e 198mila persone

risiedono in comuni che hanno un solo sportello bancario; 87mila persone in più negli ultimi 12 mesi

- in comuni senza sportelli al 2015
- in comuni abbandonati dal 2015
- in comuni con un solo sportello



Imprese senza sportello e a rischio



42mila imprese lombarde

hanno sede in comuni che non vedono la presenza di alcuna banca; 6.500 imprese in più negli ultimi 12 mesi



il 65% delle quali

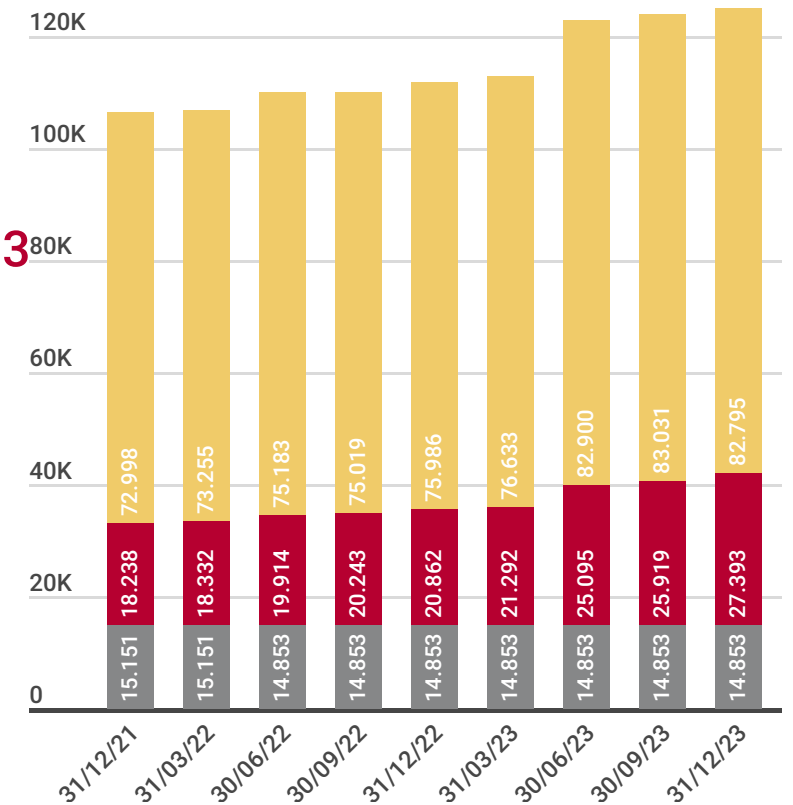
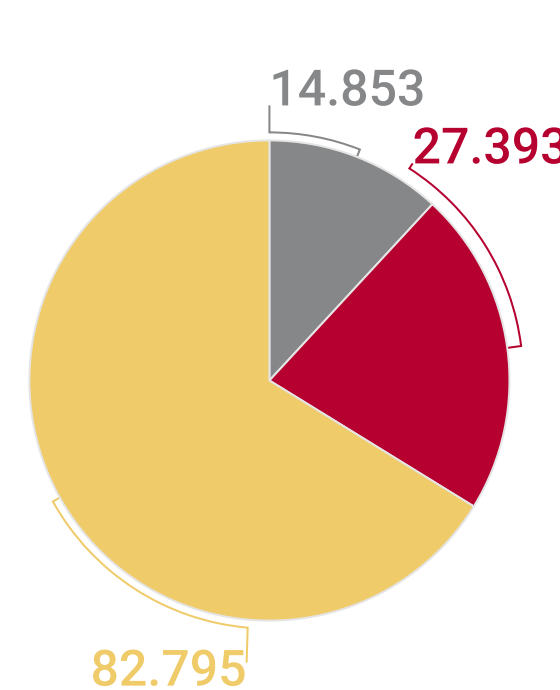
ha visto abbandonare il suo comune dal 2015 ad oggi



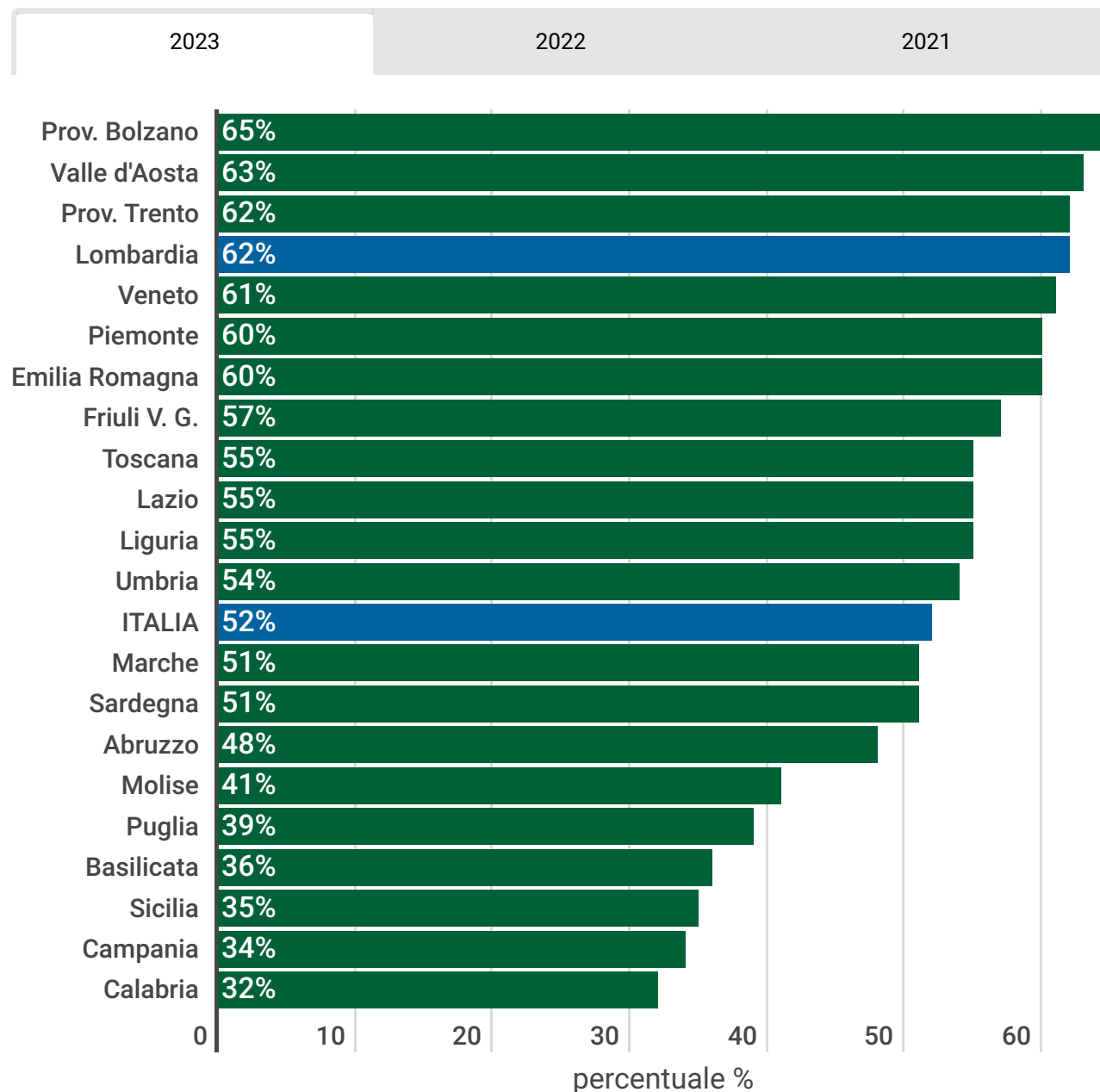
83mila imprese

hanno sede in comuni con un solo sportello bancario; 6.800 imprese in più negli ultimi 12 mesi

- in comuni senza sportelli al 2015
- in comuni abbandonati dal 2015
- in comuni con un solo sportello

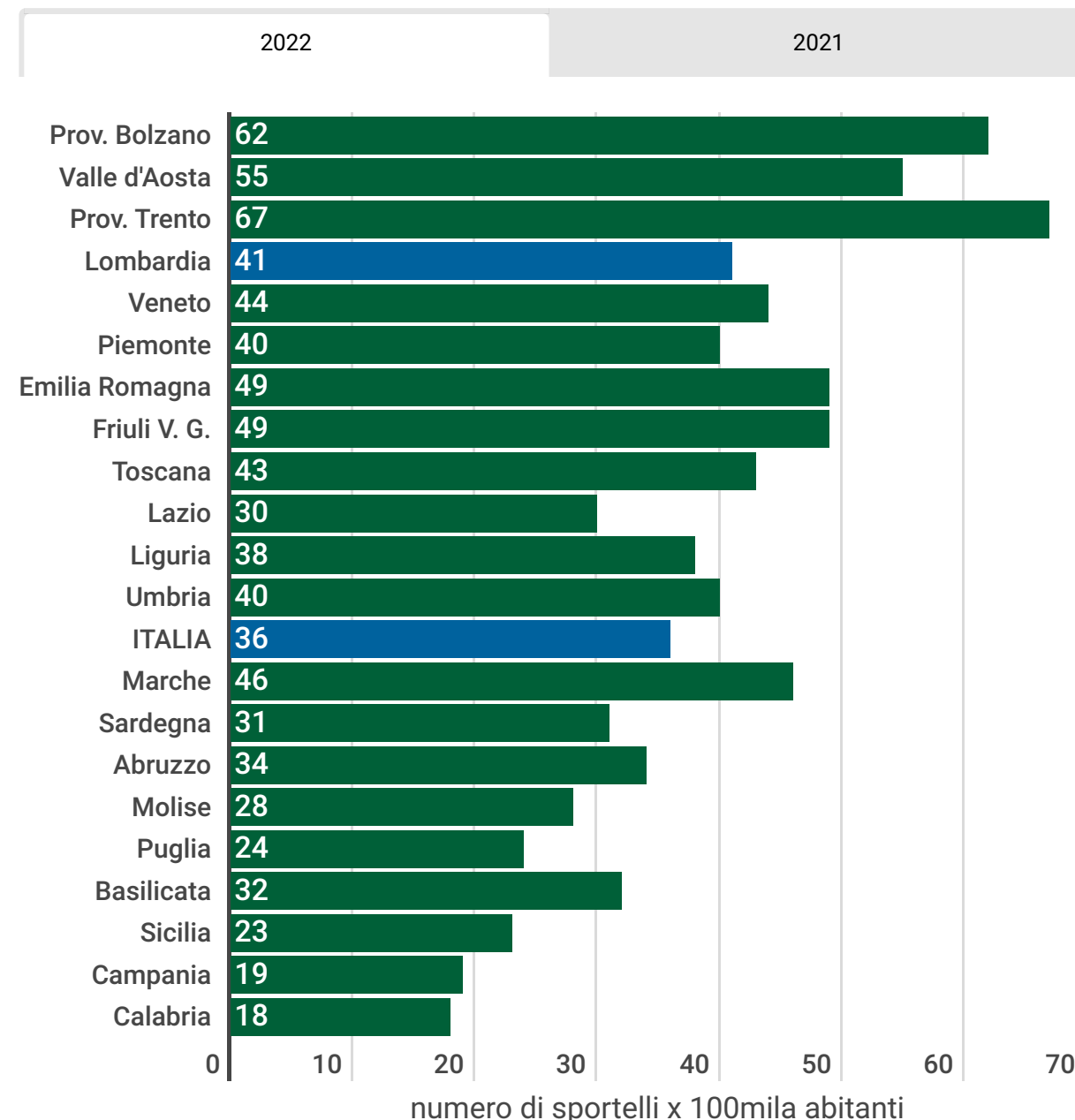


Popolazione che utilizza l'internet banking



anno di riferimento 2023

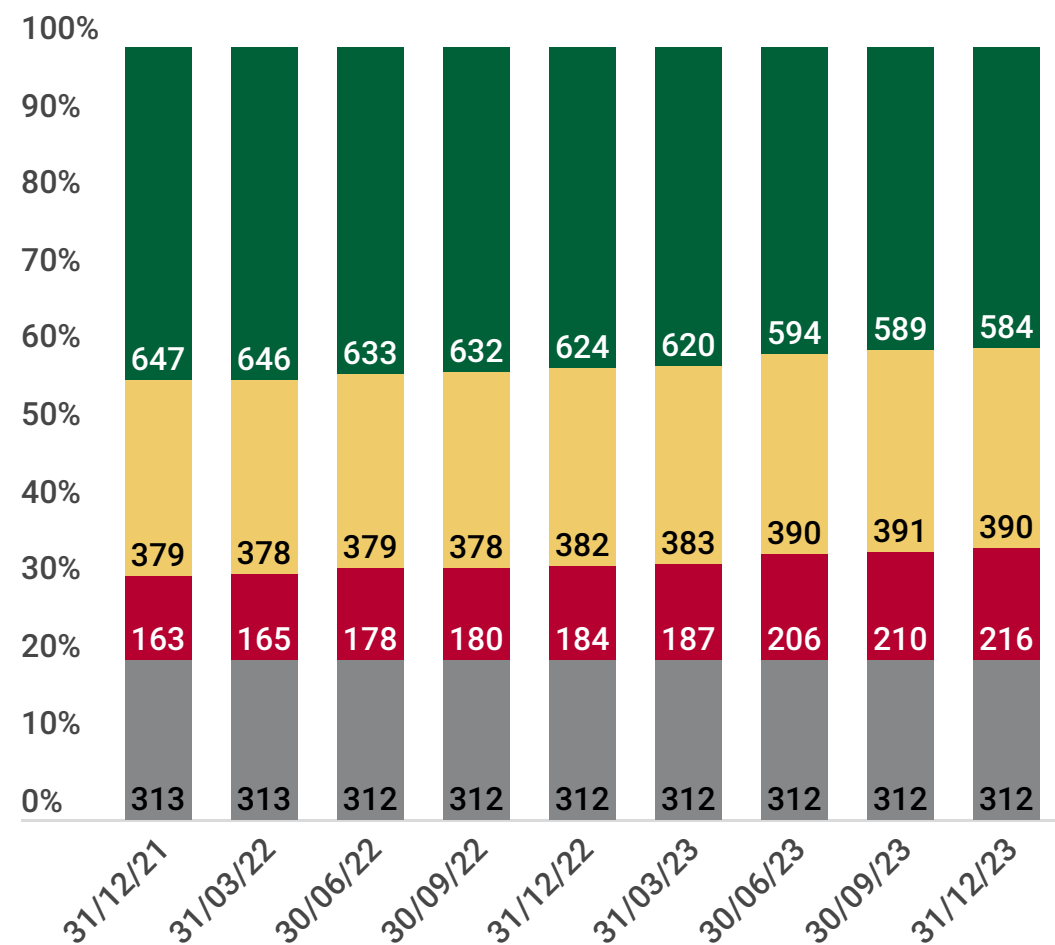
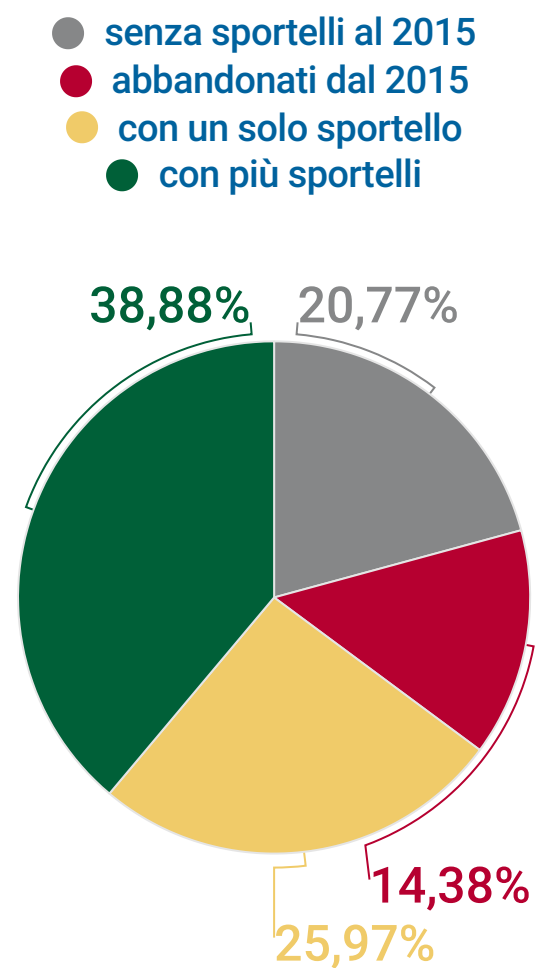
Numero di sportelli per 100mila abitanti



anno di riferimento 2022

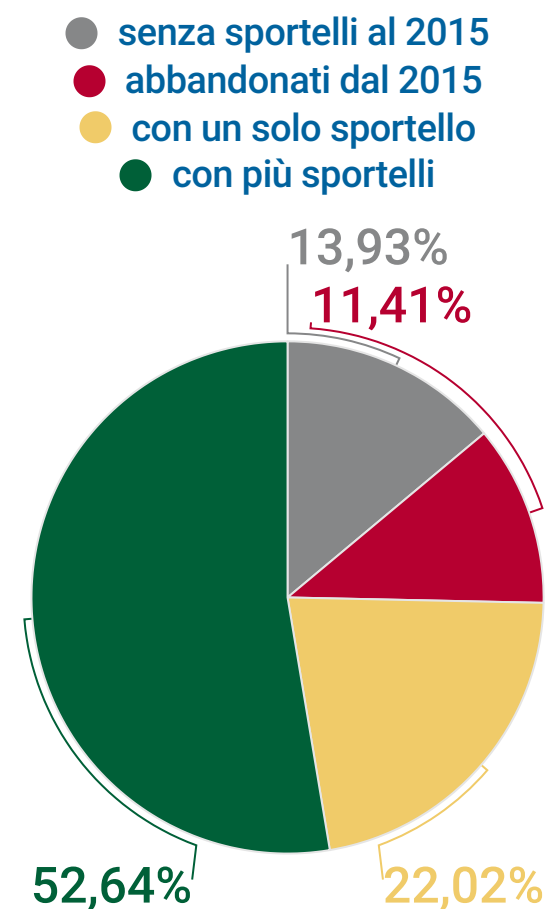
Comuni lombardi per presenza di sportelli

Il 35% dei comuni lombardi non ha sportelli bancari sul suo territorio. Il fenomeno di desertificazione è avanzato più rapidamente negli ultimi anni: **tra il 2015 e il 2023 il 14% dei comuni è rimasto privo di sportelli**, mentre negli ultimi 12 mesi sono 32 i comuni che hanno perso l'ultimo sportello. Una percentuale che potrebbe salire ulteriormente: i comuni con un solo sportello sono il 26% del totale.



Superficie del territorio per presenza di sportelli

Un quarto del territorio lombardo è stato colpito dalla desertificazione bancaria.



Popolazione nei comuni lombardi con un solo sportello bancario

Popolazione	Comune	Provincia
15.671	Pieve Emanuele	MI
12.551	Sedriano	MI
12.499	Canegrate	MI
12.293	Mediglia	MI
9.327	Vanzago	MI
8.543	Pozzuolo Martesana	MI
8.419	Lesmo	MB
8.393	Pogliano Milanese	MI
8.341	Bussero	MI
8.120	Motta Visconti	MI
8.032	Marnate	VA
7.931	Cadorago	CO

Popolazione nei comuni lombardi privi di sportelli bancari

Popolazione	Comune	Provincia
6.472	Pozzo d'Adda	MI
6.210	Boltiere	BG
5.974	Sumirago	VA
5.952	Venegono Inferiore	VA
5.671	Casorate Sempione	VA
5.508	Verderio	LC
5.273	Jerago con Orago	VA
5.090	Cerro al Lambro	MI
5.033	Lonate Ceppino	VA
4.915	Cura Carpignano	PV
4.785	Arsago Seprio	VA
4.785	Roncello	MB

Per entrambe le tabelle vengono rappresentati solo i primi 12 comuni in ordine decrescente di popolosità.

Banche in comuni lombardi che hanno un solo sportello

	Comuni	Azienda
	66	Banca Popolare di Sondrio
	60	Banco Bpm
	42	Intesa Sanpaolo
	26	Banca Monte dei Paschi di Siena
	20	Bper Banca
	13	Banca Centropadana Credito Cooperativo
	12	Credito Cooperativo di Caravaggio Adda e Cremasco
	10	Cassa di Risparmio di Parma e Piacenza

Banche in comuni lombardi che hanno cessato l'ultimo sportello di quel comune tra il 2015 e il 2023

	Comuni	Azienda
	49	Intesa Sanpaolo
	44	Ubi Banca
	42	Banco Bpm
	16	Bper Banca
	10	Banco Popolare
	8	Banca Centropadana Credito Cooperativo
	7	Deutsche Bank
	5	Cassa di Risparmio di Parma e Piacenza

Dati al 31 dicembre 2023

Indicatori di desertificazione bancaria su base provinciale in Lombardia

Le due classifiche delle 12 province lombarde relative agli Indicatori provinciali di desertificazione (Ipd) sono stilate dalla migliore alla peggiore (dalla meno desertificata alla più desertificata), secondo un punteggio (che va da un minimo di 4 ad un massimo di 428) assegnato tenendo conto degli ambiti di analisi su cui si sviluppa l'Osservatorio (comuni, popolazione, imprese e superficie). L'**Ipd assoluto** fa riferimento ai comuni privi di sportelli bancari, mentre l'**Ipd parziale** fa riferimento ai comuni con un solo sportello. La posizione è in rapporto a tutte le 107 province italiane.

Desertificazione parziale

Territorio	Indicatore	Posizione
Monza e Brianza	111	26
Varese	160	41
Milano	177	50
Pavia	222	60
Brescia	245	71
Sondrio	252	72
Mantova	258	77
Bergamo	260	79
Lecco	316	91
Como	328	95
Cremona	344	100
Lodi	365	102

Desertificazione assoluta

Territorio	Indicatore	Posizione
Mantova	20	10
Monza e Brianza	56	21
Milano	74	24
Brescia	120	36
Sondrio	225	67
Cremona	233	70
Lecco	233	70
Como	244	73
Bergamo	261	75
Varese	272	78
Lodi	279	79
Pavia	329	93

Dati al 31 dicembre 2023